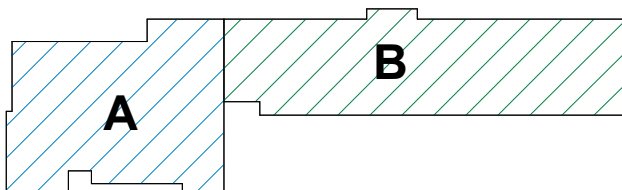


± 0,000=334,2 m.n.m

Orientační schéma:





Razítko oprávněné osoby:

Podpis:

Datum:

Revize:	Datum:	Popis:	Kontroloval:
-	-	-	-

Stavebník/Investor:	<b>Správa železnic, státní organizace</b>		<b>SPRÁVA ŽELEZNIC</b>
Adresa:	Dlážděná 1003/7, 110 00 Praha 1		
Zástupce investora:	Stavební správa východ		
Adresa:	Nerudova 1, 779 00 Olomouc		

Zhotovitel stavby:	<b>Společnost Kopřivnice ON</b>		<b>YARD service s.r.o.</b>	<small>Sudrova 2024/8 709 00 Ostrava-Mar. Hory IČO: 28633202</small>
Adresa:	Sudrova 2024/8, 709 00 Ostrava			
Kontakt:	T: 728600747 E: info@jmyardservice.cz			

Zhotovitel objektu:	<b>brucknerprojekt s.r.o.</b> IČO: 28637968
Adresa:	Horní 1334/31, 742 21 Kopřivnice
Kontakt:	T: [+420 777 270 731] E: tomas@brucknerprojekt.cz

Hlavní projektant (HIP):	Specialista:	Odpovědný projektant:	Zpracovatel:
Ing.Jana Marková	Ing.Tomáš Brückner	Ing.Tomáš Brückner	Ing.Tomáš Brückner

Název stavby/akce:	<b>Kopřivnice ON - rekonstrukce části výpravní budovy</b>		Označení (S-kód): S-3822/2021
			Označení zhotovitele: 21005
Název části:	D.2.2. POZEMNÍ STAVEBNÍ OBJEKTY		Označení části: <b>D.2.2.4</b>
Název objektu:	<b>SO 01 Výpravní budova Kopřivnice D.2.2.4.Orientační systém</b>		Označení objektu/komplexu: <b>SO 33-71-70</b>
Název přílohy:	Orientační systémy		Číslo přílohy: <b>300</b>
Název dílčí části přílohy:			Paré:
Kraj:	Katastrální území:	TUDU:	
Moravskoslezský	Kopřivnice (599565)	2171F1	
Stupeň dokumentace:	Datum zpracování:	Formáty:	Měřítko:
<b>DSP+PDPS</b>	<b>08/2023</b>	<b>A4</b>	<b>1:100</b>

S-kód:	Stupeň dokumentace:	Část:	Objekt:	Podobjekt:	Příloha:	Revize:
S - 3 8 2 2 0 2 1	- D U S P	16 17 18 19 20 21	22 23 24 25 26 27 28 29 30	31 32 33	34 35 36 37 38 39 40 41 42 43	